


**Plan de Prévention des Risques naturels prévisibles  
- Commune de Sainte-Suzanne -**



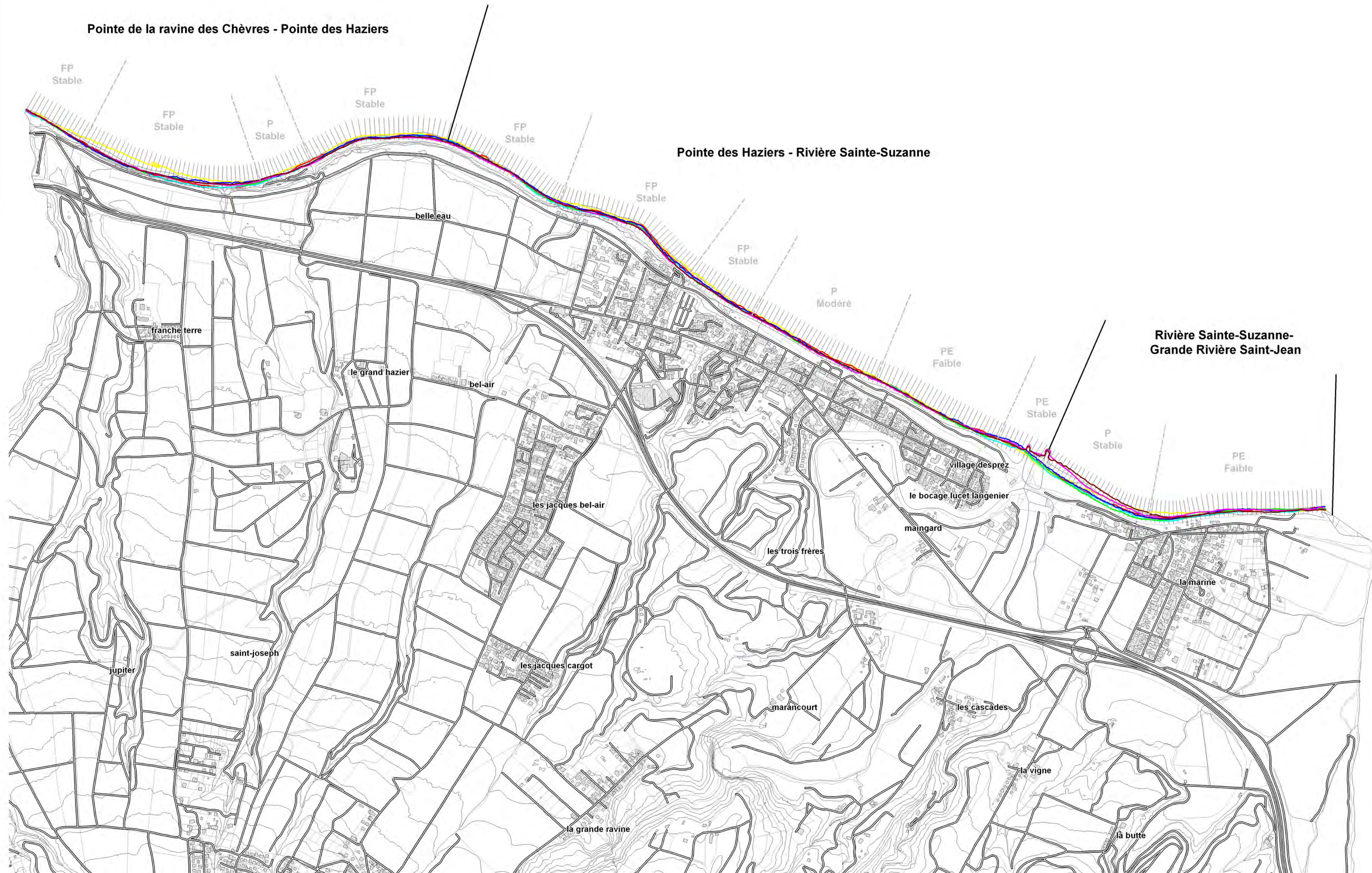
**Carte de synthèse de l'évolution historique  
du trait de côte**

**ANNEXE 1  
Echelle 1/10000**

**Novembre 2014**




**Pointe de la ravine des Chèvres - Pointe des Haziers**



**LEGENDE**

**Traits de côte**



**Profils**

**Cellules hydrosédimentaires**

— Délimitation de cellule

**Pointe des Haziers - Rivière Sainte-Suzanne**    Nom de cellule

**Secteurs de comportements homogènes par morphotype et exposition**

— Délimitation de secteur

- F : Falaise
- P : Plage ou cordon de galets
- E : Embouchure

Exemple de combinaison : FP soit Falaise avec Plage ou cordon de galets

**Vitesses de recul par secteur homogène (m/an)**

- Stable : 0 à -0,02
- Faible : -0,02 à -0,10
- Modéré : -0,10 à -0,20
- Fort : < -0,20

**Echelle 1/10 000**

Fond topographique : BD TOPO® ©IGN - 2012,  
Fond parcellaire: PCI Vecteur® ©DGFiP - 2014,  
Cartographie : BRGM Réunion - 2014.